

ZMĚNA Č.6 ÚPN SÚ ROZVADOV

v.č. 1 - Komplexní urbanistický návrh

M 1 : 5.000

LEGENDA ROZVOJOVÝCH PLOCH ŘEŠENÝCH ZMĚNOU Č.6







ÚPN SÚ ROZVADOV – k.ú. Svatá Kateřina u Rozvadova

Plochy výroby

VI./SK-V1 – změna ZPF na dočasně zastavitelnou plochu lehkého průmyslu specifického pro umístění fotovoltaické elektrárny se sníženou horní hranou panelů, k.ú. Svatá Kateřina u Rozvadova, p.p.č.602/6, 651/1, 547/3 - VLSS

LEGENDA



STAV NÁVRH

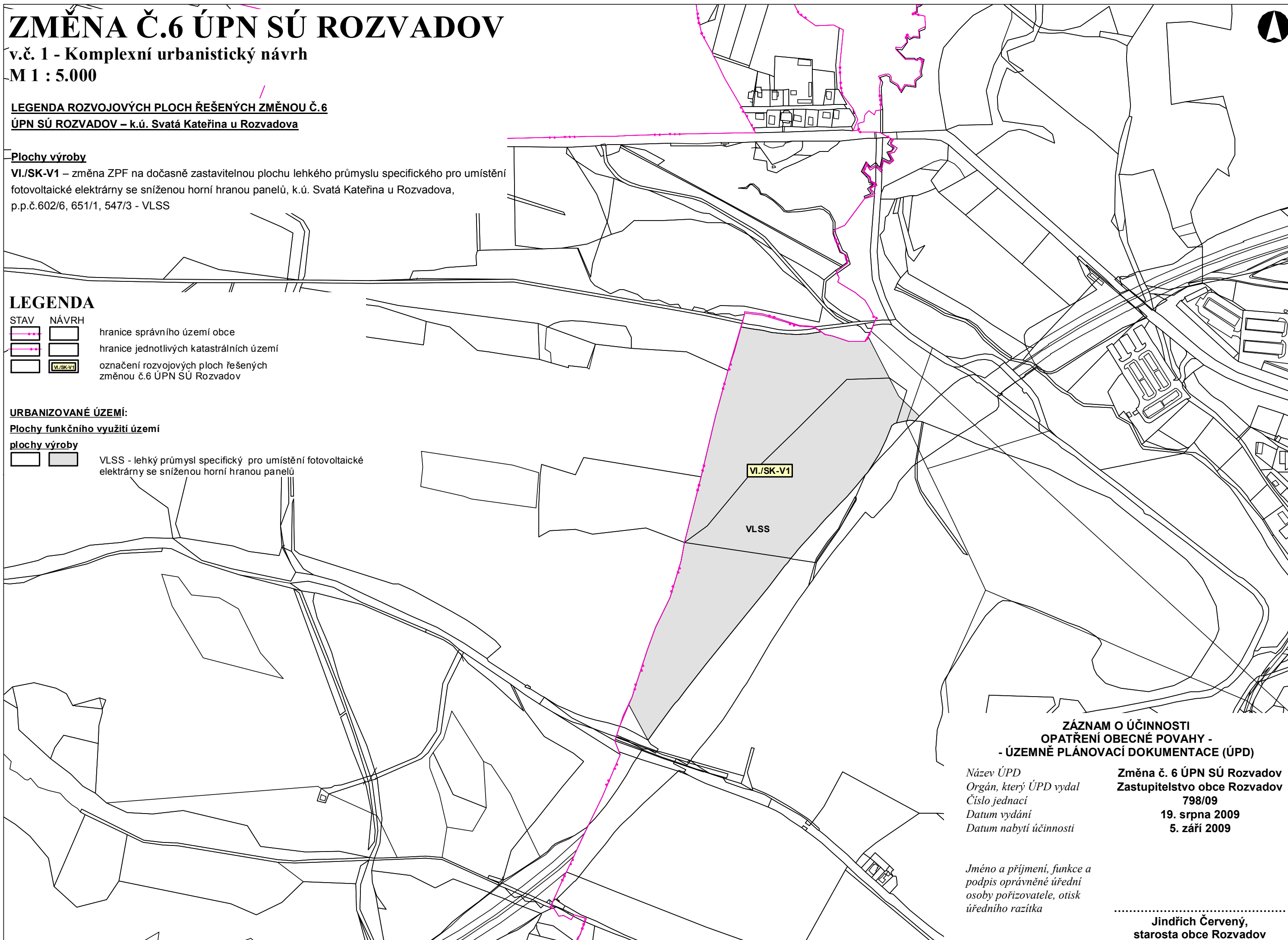
- | | | |
|---|---|--|
|  |  | hranice správního území obce |
|  |  | hranice jednotlivých katastrálních území |
|  |  | označení rozvojových ploch řešených změnou č.6 ÚPN SÚ Rozvadov |

URBANIZOVANÉ ÚZEMÍ:

Plochy funkčního využití území

plochy výroby

- | | | |
|--|--|---|
|  |  | VLSS - lehký průmysl specifický pro umístění fotovoltaické elektrárny se sníženou horní hranou panelů |
|--|--|---|



ZÁZNAM O ÚČINNOSTI OPATŘENÍ OBEČNÉ POVAHY - - ÚZEMNĚ PLÁNOVACÍ DOKUMENTACE (ÚPD)

Název ÚPD
Orgán, který ÚPD vydal
Číslo jednací
Datum vydání
Datum nabytí účinnosti

Změna č. 6 ÚPN SÚ Rozvadov
Zastupitelstvo obce Rozvadov
798/09
19. srpna 2009
5. září 2009

Jméno a příjmení, funkce a
podpis oprávněné úřední
osoby pořizovatele, otisk
úředního razítka

Jindřich Červený,
starosta obce Rozvadov