

# ZMĚNA Č.5 ÚPN SÚ ROZVADOV

v.č. 1 - Komplexní urbanistický návrh, M 1 : 5.000

**LEGENDA ROZVOJOVÝCH PLOCH ŘEŠENÝCH ZMĚNOU Č.5**







**ÚPN SÚ ROZVADOV – k.ú. Svatá Kateřina u Rozvadova**

## Plochy výroby

**V./SK-V1** – změna ZPF na dočasně zastavitelnou plochu lehkého průmyslu specifického pro umístění fotovoltaické elektrárny, k.ú. Svatá Kateřina u Rozvadova, p.p.č.471/1, 471/10, 471/11, 471/12, 458/1, 458/2 - VLS

## LEGENDA



STAV NÁVRH

|   |   |  |
|---|---|--|
|  |  | hranice správního území obce                                   |
|  |  | hranice jednotlivých katastrálních území                       |
|  |  | označení rozvojových ploch řešených změnou č.5 ÚPN SÚ Rozvadov |

## URBANIZOVANÉ ÚZEMÍ:

**Plochy funkčního využití území**

**plochy výroby**

|   |   |                                |
|---|---|--------------------------------|
|  |  | VLS - lehký průmysl specifický |
|---|---|--------------------------------|

## ZÁZNAM O ÚČINNOSTI OPATŘENÍ OBECNÉ POVAHY - - ÚZEMNĚ PLÁNOVACÍ DOKUMENTACE (ÚPD)

Název ÚPD  
Orgán, který ÚPD vydal  
Číslo jednací  
Datum vydání  
Datum nabytí účinnosti

Změna č. 5 ÚPN SÚ Rozvadov  
Zastupitelstvo obce Rozvadov

6. května 2009  
22. května 2009

Jméno a příjmení, funkce a  
podpis oprávněné úřední  
osoby pořizovatele, otisk  
úředního razítka

.....  
Jindřich Červený,  
starosta obce Rozvadov

